



**КОМИТЕТ ИМУЩЕСТВЕННЫХ ОТНОШЕНИЙ
АДМИНИСТРАЦИИ ПЕРМСКОГО МУНИЦИПАЛЬНОГО ОКРУГА**

РЕШЕНИЕ

о размещении объектов № 3130

Пермский край
Пермский округ

11.10.2024

Комитет имущественных отношений администрации Пермского муниципального округа разрешает Публичному акционерному обществу «Россети Урал» (ИНН 6671163413, ОГРН 1056604000970, почтовый адрес: 620026, г. Екатеринбург, ул. Мамина Сибиряка, д. 140)

размещение объекта: «Строительство ВЛ 0,4 кВ с установкой ПУ для электроснабжения села Троица (4500099758) (Хомидов Д.М.)»

на землях муниципальной собственности.

на срок бессрочно.

Местоположение: Пермский край, Пермский муниципальный округ, с. Троица


Приложение: схема предполагаемых к использованию земель или земельных участков.

Особые условия использования:

1) При установке опор электросетевого хозяйства учесть параметры ширины проезда улично-дорожной сети, во избежание сужения полосы отвода дороги. Установить опоры на расстоянии не более 2 метров от границ земельного участка.

2) При условии получения разрешения на производство земляных работ.

Заместитель председателя комитета


(подпись, печать)

М.В. Королева



Схема предполагаемых к использованию земель или части земельного участка

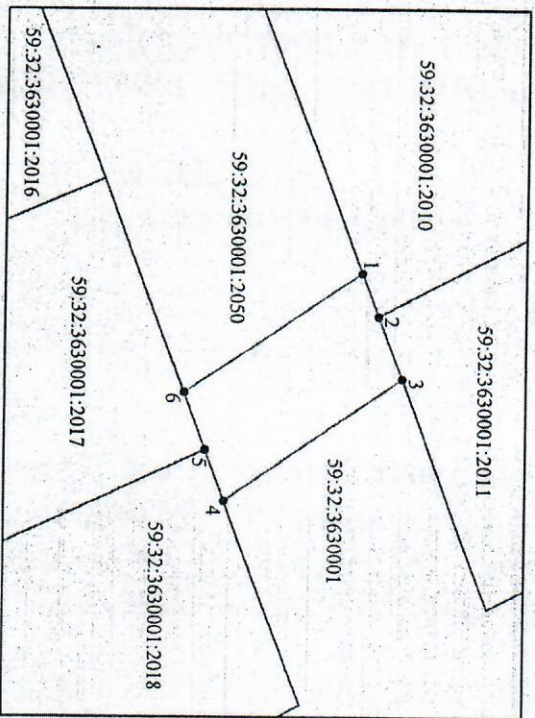
Объект: "Строительство ВЛ 0,4 кВ с установкой ПУ для электроснабжения села Троица (4500099758) (Хомидов Д.М.)"
 Местоположение: Пермский край, Пермский муниципальный округ, с. Троица

Площадь земель или части земельного участка, кв. м.: 123

Категория земель: Земли населенных пунктов

Вид разрешенного использования земельного участка:

Цель использования: Под объекты инженерного оборудования электроснабжения (Строительство ВЛ 0,4 кВ с установкой ПУ для электроснабжения села Троица (4500099758) (Хомидов Д.М.))



Описание границ смежных землепользователей:


- от точки 1 до точки 2 по границе земельного участка с кадастровым номером 59.32.3630001.2010;
- от точки 2 до точки 3 по границе земельного участка с кадастровым номером 59.32.3630001.2011;
- от точки 3 до точки 4 по территории земельного участка с кадастровым номером 59.32.3630001.2050;
- от точки 4 до точки 5 по границе земельного участка с кадастровым номером 59.32.3630001.2018;
- от точки 5 до точки 6 по границе земельного участка с кадастровым номером 59.32.3630001.2017;
- от точки 6 до точки 1 по территории земельного участка с кадастровым номером 59.32.3630001.2050

Каталог характеристик точек	Координаты МСК-59, Зона 2, м.	
	X	Y
1	516298,82	2263476,67
2	516300,02	2263479,78
3	516301,76	2263484,34
4	516288,99	2263492,99
5	516287,62	2263489,38
6	516286,07	2263485,31
1	516298,82	2263476,67

Условные обозначения:

- предполагаемые к использованию земли;
- существующая часть границы, имеющаяся в ЕГРН сведения о которой достаточны для определения ее местоположения;
- граница кадастрового квартала;
- характерная точка границы испрашиваемого земельного участка;
- границы зон, с особыми условиями использования территории внесенные в ЕГРН;

Заявитель:

 / Хомидов Д.М.